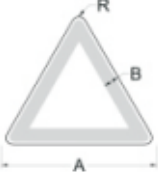


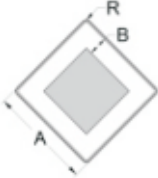

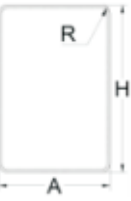


BUSINESS TWINS d.o.o.

za graditeljstvo i usluge









KATALOG ZNAKOVA


**Pravilnik o prometnim znakovima, signalizaciji
i opremi na cestama (NN 92/2019)**













Tablica 1. Oblici, razredi veličina i dimenzije pojedinih elemenata prometnih znakova.









Oblik prometnog znaka	Element znaka	Dimenzije pojedinih elemenata prometnog znaka (mm)			
		Autoceste i brze ceste	Ostale javne ceste i glavne gradske prometnice	Ostale ceste i prometne površine	Tuneli, galerije i javne garaže (minimalno)
Razred veličine		1	2	3	4
	A	1200	900	600	400
	B	108	81	54	36
	R	35	35	35	35
	A	900	600	600	400
	B	36	24	24	16
	H	315	210	210	140
	L	680	450	450	330
	D	900	600	400	300
	B	90	60	40	30
	A	900	600	600	300
	B	162	108	108	54
	R	25	25	25	25
	A	900	600	400	300
	B	100	66	44	33
	R	25	25	25	25
	A	900	600	400	300
	H	1350	900	600	450
	R	25	25	25	25
	A	900	600	400	400
	R	25	25	25	25











Tablica 2. Oznake, oblici, boje, simboli i značenje znakova opasnosti









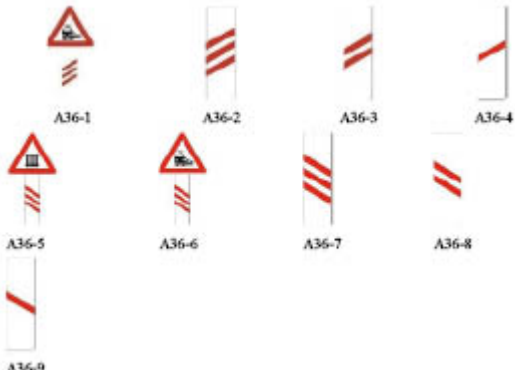
Oznaka	Oblik, boja i značenje	A	Svrha označavanja
		B	Dopuštene izvedbe znaka i njihove oznake
			Dodatni zahtjevi za implementaciju
		C	Posebni uvjeti za postavljanje znaka
1	2	3	4
A01	 Opasnost na cesti	A	Označava blizinu dijela ceste ili mjesta na cesti na kojem sudionicima u prometu prijeti opasnost za koju ovim Pravilnikom nije predviđen poseban znak »opasnosti«.
		B	Znaku mora biti dodana dopunska ploča koja objašnjava opasnost koja prijeti. Znak se izvodi najmanje s koeficijentom retrorefleksije razreda RA2.
		C	
A02	 Raskrižje cesta iste važnosti	A	Označava blizinu raskrižja cesta, od kojih ni jedna cesta nije cesta s prednošću prolaska.
		B	
		C	Znak se, u pravilu, postavlja na cestama izvan naselja.
A03	 Raskrižje s kružnim tokom prometa	A	Označava blizinu raskrižja s uređenim kružnim prometom.
		B	
		C	
A04	 Raskrižje za sporednom cestom pod određenim kutom	A	Označavaju blizinu raskrižja na kojem se cesta s prednošću prolaska križa, odnosno spaja sa sporednom cestom pod određenim kutom.
		B	 Simboli na znakovima mogu biti različiti, što ovisi o stvarnoj situaciji na cesti.
		C	Znakovi se smiju postavljati samo ako je na sporednoj cesti, koja se križa s cestom s prednošću prolaska, ispred raskrižja postavljen znak »raskrižje s cestom s prednošću prolaska« (B01) ili znak »obavezno zaustavljanje« (B02). Znak se, u pravilu, postavlja na cestama izvan naselja.
A05	 Opasan zavoj ili nekoliko uzastopnih zavoja	A	Označavaju približavanje zavoju ili zavojima koji su opasni po svojim osobinama ili zbog nedostatka horizontalne preglednosti.
		B	 Simboli na znakovima mogu biti različiti, što ovisi o stvarnoj situaciji na cesti.
		C	Znak se, u pravilu, postavlja na cestama izvan naselja.
A06	 Opasna nizbrdica	A	Označava približavanje opasnoj nizbrdici ako razlika u visini predstavlja neku opasnost koja proizlazi iz tih uvjeta.
		B	
		C	






A07	 Opasna uzbrdica	A	Označava približavanje opasnoj uzbrdici ako razlika u visini predstavlja neku opasnost koja proizlazi iz tih uvjeta.
		B	
		C	

A08	 Suženje kolnika	A	Označavaju približavanje sužavanju kolnika koje može biti opasno.
		B	  A08-1 A08-2
		C	
A09	 Neravan kolnik	A	Označavaju blizinu dijela ceste na kojem je kolnik neravan zbog izbočine na cesti (A09) ili ulegnuća kolnika (A09-1) ili uzastopnih izbočina i ulegnuća na kolniku (A09-2) ili kolotraga (A09-3).
		B	   A09-1 A09-2 A09-3
		C	
A10	 Sklizak kolnik	A	Označava blizinu dijela ceste na kojem kolnik u određenim atmosferskim uvjetima ili sličnim okolnostima ima sklisku površinu.
		B	
		C	
A11	 Poledica	A	Označava blizinu dijela ceste na kojem postoji opasnost od neočekivane pojave poledice.
		B	
		C	Znak se postavlja i uklanja u skladu s programom zimske službe.
A12	 Kamenje pršti	A	Označava blizinu dijela ceste na kojem se nalazi ne uvaljani tučenac ili koji je posut sitnim kamenjem na tvrdoj podlozi te u tim slučajevima za druge sudionike u prometu postoji povećana opasnost od prštanja kamenja.
		B	
		C	Znak se, u pravilu, postavlja na cestama izvan naselja.
A13	 Kamenje pada	A	Označavaju blizinu dijela ceste na kojoj postoji opasnost od kamenja što pada ili od kamenja što se nalazi na cesti.
		B	 A13-1 Simbol na znaku mora biti usklađen sa stvarnom situacijom.
		C	







A14	 Nailazak na prometna svjetla	A	Označavaju blizinu raskrižja ili obilježenoga pješačkog prijelaza na kojem je promet upravljani uređajima za davanje znakova prometnim svjetlima.
		B	 A14-1 Simboli na znaku A14 imaju po uspravnoj osi crveno svjetlo gore, žuto u sredini, zeleno dolje, dok simboli na znaku A14-1 imaju po vodoravnoj osi crveno svjetlo lijevo, žuto u sredini i zeleno desno.
		C	Znak se, u pravilu, postavlja na cestama izvan naselja. Kada se znak postavlja za označavanje radova na cesti, izvodi se najmanje s koeficijentom retrorefleksije razreda RA2.
A15	 Radovi na cesti	A	Označava blizinu mjesta na kojem se izvode radovi na cesti.
		B	Osnovna boja znaka je žuta. Znak se izvodi najmanje s koeficijentom retrorefleksije razreda RA2.
		C	Znak se postavlja neposredno ispred mjesta na kojem se izvode radovi. Tijekom noći i u uvjetima smanjene vidljivosti znaku se mora dodati »žuto trepćuće svjetlo za obilježavanje radova na cesti i zapreka« (G17).
A16	 Promet u oba smjera	A	Označava mjesto na cesti od kojeg se promet odvija u oba smjera.
		B	
		C	Znak se postavlja na mjestu na kojem počinje promet u oba smjera, a prema potrebi, može se postaviti se i na dijelu ceste na kojem se odvija promet u oba smjera.
A17	 Prometna nesreća	A	Označava blizinu dijela ceste na kojoj se dogodila prometna nesreća.
		B	Znak se izvodi najmanje s koeficijentom retrorefleksije razreda RA2.
		C	Znak postavljaju i uklanjaju djelatnici policije ili upravitelj, odnosno održavatelj ceste.
A18	 Kolona zaustavljenih vozila	A	Označava blizinu dijela ceste na kojem u određenim prometnim uvjetima ili drugim okolnostima postoji opasnost od kolone zaustavljenih vozila.
		B	
		C	Znak se, u pravilu, postavlja na cestama izvan naselja.
A19	 Neutvrđena bankina	A	Označava blizinu dijela ceste gdje je uz kolnik neutvrđena bankina.
		B	
		C	Znaku se, u pravilu, dodaje dopunska ploča E02.
A20	 Pješaci na cesti	A	Označava blizinu dijela ceste kojim se kreću pješaci.
		B	Znak se izvodi najmanje s koeficijentom retrorefleksije razreda RA2.
		C	









A21	 Približavanje obilježenom pješačkom prijelazu	A	Označava blizinu mjesta na kojem se nalazi obilježen pješački prijelaz.
		B	Znak se izvodi najmanje s koeficijentom retrorefleksije razreda RA2.
		C	Znak se, u pravilu, postavlja na cestama izvan naselja.
A22	 Djeca na cesti	A	Označavaju blizinu mjesta na cesti kojim se djeca češće i u većem broju kreću (primjerice, ispred škole, vrtića, igrališta i sličnih mjesta).
		B	  A22-1 A22-2 Znakovi A22 i A22-1 izvode se najmanje s koeficijentom retrorefleksije razreda RA2, dok se znak A22-2 izvodi s koeficijentom retrorefleksije razreda RA3.
		C	Znakovi A22-1 i A22-2 postavljaju se kada je škola, vrtić ili javno igralište uz cestu.
A23	 Blizina zrakoplovne piste	A	Označava dio ceste preko kojeg zrakoplovi prelijeću u niskom letu pri slijetanju i polijetanju.
		B	Simbol na znaku mora biti usklađen sa stvarnom situacijom.
		C	
A24	 Tunel (galerija)	A	Označava blizinu tunela ili galerije na cesti.
		B	
		C	
A25	 Bočni vjetar	A	Označava blizinu dijela ceste na kojem često puše jak bočni vjetar.
		B	Simbol na znaku mora biti usklađen smjeru od kojeg učestalo puše jak bočni vjetar.
		C	
A26	 Opasnost od požara	A	Označava područje u kojem postoji povećana opasnost nastanka požara.
		B	
		C	
A27	 Biciklisti na cesti	A	Označava blizinu dijela ceste kojom se biciklisti kreću ili blizinu mjesta na kojem biciklisti češće nailaze na cestu s bočne ceste ili biciklističke staze
		B	Znak se izvodi najmanje s koeficijentom retrorefleksije razreda RA2.
		C	Znak se, u pravilu, postavlja na cestama izvan naselja.
A28	 Pokretni most	A	Označava blizinu mjesta na kojem cesta prelazi preko pokretnog mosta.
		B	
		C	










A29	 Blizina obale	A	Označava blizinu mjesta na kojem cesta ili prometna površina završava na obali.
		B	
		C	
A30	 Opasnost od naleta na traktore i ostale radne strojeve	A	Označava blizinu dijela ceste kojom se često kreću ili uključuju u promet traktori i ostali radni strojevi.
		B	
		C	
A31	 Tramvajska pruga	A	Označava blizinu mjesta na kojem cesta prelazi preko tramvajske pruge u razini.
		B	
		C	
A32	 Životinje na cesti	A	Označava mjesto na kojem domaće životinje pod nadzorom prelaze preko ceste ili se kreću uzduž ceste.
		B	Na znaku simbol domaće životinje može biti različit, što ovisi o vrsti domaće životinje na koju se znak odnosi.
		C	Iznimno, znakom se mogu označiti i mjesta na kojem domaće životinje bez nadzora često prelaze preko ceste ili se kreću uzduž ceste.
A33	 Divljač na cesti	A	Označava posebno opasna mjesta na kojima divljač često prelazi preko ceste.
		B	Simbol na znaku može biti različit, što ovisi o vrsti divljači na koju se znak odnosi. Znak se izvodi najmanje s koeficijentom retrorefleksije razreda RA2.
		C	
A34	 Prijelaz ceste preko željezničke pruge s branicima ili polubranicima	A	Označava blizinu prijelaza ceste preko željezničke pruge u razini koja je osigurana branicima ili polubranicima.
		B	Znak se izvodi najmanje s koeficijentom retrorefleksije razreda RA2.
		C	
A35	 Prijelaz ceste preko željezničke pruge bez bramika ili polubramika	A	Označava blizinu prijelaza ceste preko željezničke pruge u razini koja nije osigurana branicima ili polubranicima.
		B	
		C	
A36	 Udaljenost do cestovno-željezničkog prijelaza	A	Označavaju udaljenost do cestovno-željezničkog prijelaza u istoj razini.
		B	

		C	<p>Kod osiguranog prijelaza ceste preko željezničke pruge u istoj ravnini, s desne strane ceste, postavlja se znak A36, a kod nezaštićenog prijelaza znak A36-1. Znakovi A36, A36-1, A36-2, A36-3 i A36-4 postavljaju se s desne strane, a znakovi A36-5, A36-6, A36-7, A36-8 i A36-9 s lijeve strane kolnika. Ukoliko je okruženje takvo da onemogućuje postavljanje i pravovremeno uočavanje znakova A36-5, A36-6, A36-7, A36-8 i A36-9, isti se ne moraju postaviti. Znakovi se postavljaju tako da se znakovi A36, A36-1, A36-2, A36-5, A36-6 i A36-7 postavljaju na 240 m ispred mjesta križanja ceste i željezničke pruge u razini, znakovi A36-3 i A36-8 na 160 m, a znakovi A36-4 i A36-9 na 80 m ispred mjesta križanja ceste i željezničke pruge u razini tako da je niža strana kosih crta bliža kolniku.</p> <p>Znakovi A36-3, A36-4, A36-8 i A36-9 postavljaju se samostalno ili u kombinaciji sa znakovima opasnosti »prijelaz ceste preko željezničke pruge s branicima ili polubranicama« (A34) ili »prijelaz ceste preko željezničke pruge bez branika ili polubranika« (A35).</p>
A37	 <p>Andriju križ</p>	A	<p>Označavaju mjesto na kojem cesta prelazi preko željezničke pruge u razini bez branika ili polubranika s jednim kolosijekom, odnosno znak A37-1 s dva ili više kolosijeka.</p>
		B	 <p>A37-1</p> <p>Znak »Andrijin križ« ima oblik jednog odnosno dva kolosijeka. Znak se izvodi od retroreflektirajućeg materijala najmanjeg koeficijenta retrorefleksije razreda RA2. Razmak između krakova kod znaka A37-1 jednaka je širini kraka</p>
		C	<p>Znakovi se postavljaju samo na prijelazima ceste preko željezničke pruge u razini koji su potpuno nezaštićeni ili koji su zaštićeni samo uređajima za davanje svjetlosnih i zvučnih znakova, bez branika ili polubranika, i to na udaljenosti 5 m od najbliže željezničke tračnice, a ako okolnosti to zahtijevaju, i na manjoj, odnosno većoj udaljenosti, ali ne bliže od 3 m, odnosno ne dalje od 10 m od željezničke tračnice.</p> <p>Ako je prijelaz ceste preko željezničke pruge u razini zaštićen uređajem za davanje svjetlosnih signala, znak se postavlja na istom stupu iznad svjetlosnih signala.</p> <p>Znak »Andrijin križ« mora biti uočljiv s udaljenosti najmanje 50 metara. Kad uz cestu nema dostatno prostora za normalno postavljanje znaka, on se može postaviti tako da se zakrene za 90° udesno.</p>
A38	 <p>Nailazak na vozilo koje se kreće u suprotnom smjeru na cesti s više prometnih traka u jednom smjeru</p>	A	<p>Označava opasnost od nailaska na vozilo koje se kreće u suprotnom smjeru na cesti s više prometnih traka u jednom smjeru</p>
		B	<p>Znak se izvodi samo kao svjetlosno promjenjivi znak.</p>
		C	<p>Znak se postavlja samo na autocestama i brzim cestama.</p>
A39	 <p>Prijelaz preko željezničke pruge na sporednoj cesti</p>	A	<p>Označavaju blizinu prijelaza ceste preko željezničke pruge u razini koji nije osiguran branicima ili polubranicama (A39) ili je osiguran branicima ili polubranicama (A39-1), a nalazi se nalazi na sporednoj cesti.</p>
		B	 <p>A39-1</p>
		C	<p>Znak se postavlja na glavnu cestu ispred raskrižja s sporednom cestom gdje je udaljenost između raskrižja i željezničkog prijelaza manja od 80 m.</p>











Tablica 3. Oznake, oblici, boje i značenje znakova izričitih naredbi











Oznaka	Oblik, boja i značenje	A	Svrha označavanja
		B	Dopuštene izvedbe znaka i njihove oznake
			Dodatni zahtjevi za implementaciju
		C	Posebni uvjeti za postavljanje znaka
1	2	3	4
B01	 <p>Raskrižje s cestom s prednošću prolaska</p>	A	Označava raskrižje na kojem vozač mora dati prednost svim vozilima koja se kreću cestom na koju on nailazi.
		B	Znak ima oblik jednakostraničnog trokuta, čija je jedna stranica postavljena vodoravno, a vrh nasuprot njoj okrenut je prema dolje. Znak se izvodi najmanje s koeficijentom retrorefleksije razreda RA2.
		C	Znak mora biti postavljen na sporednu cestu neposredno prije njenog spajanja s cestom s prednošću prolaska. Znaku se dodaje isprekidana crta zaustavljanja (H15, H15-1 ili H15-2) koja označava mjesto na kolniku ispred kojeg se vozilo mora zaustaviti ako je potrebno propustiti vozila ili ostale sudionike u prometu koji se kreću cestom s prednošću prolaska. Znak se može postaviti na semaforški stup.
B02	 <p>Obavezno zaustavljanje</p>	A	Označava mjesto pred ulazom u raskrižje ili označava mjesto ispred prijelaza ceste preko željezničke pruge u istoj razini na kojem je vozač dužan zaustaviti vozilo.
		B	Znak ima oblik pravilnog osmerokuta, osnovna boja mu je crvena, a rub i simbol »STOP« su bijele boje. Znak se izvodi najmanje s koeficijentom retrorefleksije razreda RA2.
		C	Znaku se dodaje poprečna crta zaustavljanja na kolniku (H14, H14-1, H14-2, H14-3 ili H14-4) koja označava mjesto ispred koje se vozilo mora zaustaviti kako bi propustilo vozila ili ostale sudionike u prometu koji se kreću cestom s prednošću prolaska. Znak se može postaviti na semaforški stup.
B03	 <p>Zabrana prometa u oba smjera</p>	A	Označava cestu, odnosno dio ceste, na kojem je zabranjen promet svim vozilima u oba smjera.
		B	
		C	
B04	 <p>Zabrana prometa u jednom smjeru</p>	A	Označava cestu, odnosno dio ceste, na kojem je zabranjen promet vozilima iz smjera prema kojem je okrenut znak.
		B	
		C	Znak se može postaviti na semaforški stup.
B05	 <p>Prednost prolaska za vozila iz suprotnog smjera</p>	A	Označava suženi dio ceste na kojem vozila iz suprotnog smjera imaju prednost prolaska.
		B	
		C	Znakovi se postavljaju ispred suženog dijela ceste. Za vozila iz suprotnog smjera ispred suženog dijela ceste mora biti postavljen znak »prednost prolaza prema vozilima iz suprotnog smjera« (C01).
B06	 <p>Zabrana prometa za sva motorna vozila osim za mopede i motocikle bez prikolice</p>	A	Označava cestu, odnosno dio ceste na kojem je zabranjen promet svim motornim vozilima, osim mopedima i motociklima bez prikolice.
		B	
		C	





B07	 <p>Zabranu prometa za autobuse</p>	A	Označava cestu, odnosno dio ceste na kojem je zabranjen promet autobusima.
		B	
		C	
B08	 <p>Zabranu prometa za teretna motorna vozila</p>	A	Označava cestu, odnosno dio ceste na kojem, je zabranjen promet teretnim motornim vozilima.
		B	
		C	Ako je na znaku ispod simbola ili unutar piktograma teretnog motornog vozila upisana najveća dopuštena masa, zabrana vrijedi samo za ona teretna motorna vozila čija najveća dopuštena masa premašuje upisanu.
B09	 <p>Zabranu prometa za cisterne</p>	A	Označava cestu ili dio ceste na kojem je zabranjen promet vozilima koja prevoze tvari opasne za okoliš sukladno posebnim propisima.
		B	Od toga je izuzeto pogonsko gorivo u spremniku ako spremnik ispunjava uvjete ECE.
		C	
B10	 <p>Zabranu prometa za vozila koja prevoze eksploziv ili lako zapaljive tvari</p>	A	Označava cestu, odnosno dio ceste na kojem je zabranjen promet vozilima koja prevoze eksploziv i lako zapaljive tvari sukladno posebnom propisu.
		B	
		C	
B11	 <p>Zabranu prometa za motorna vozila koja prevoze opasne tvari</p>	A	Označava cestu, odnosno dio ceste na kojem je zabranjen promet motornim vozilima koja prevoze opasne tvari sukladno posebnom propisu.
		B	
		C	
B12	 <p>Zabranu prometa za sva motorna vozila koja vuku priključno vozilo</p>	A	Označava cestu ili dio ceste na kojem je zabranjen promet za sva motorna vozila koja vuku priključno vozilo.
		B	
		C	
B13	 <p>Zabranu prometa za teretna motorna vozila koji vuku priključno vozilo</p>	A	Označava cestu ili dio ceste na kojem je zabranjen promet za teretna motorna vozila koja vuku priključno vozilo.
		B	
		C	
B14	 <p>Zabranu prometa za traktore i ostale radne strojeve</p>	A	Označava cestu ili dio ceste na kojem je zabranjen promet traktorima.
		B	
		C	

B15	 Zabrana prometa za motocikle	A	Označava cestu ili dio ceste na kojem je zabranjen promet motociklima, motornim triciklima, lakim četverociklima i četverociklima.
		B	
		C	
B16	 Zabrana prometa za mopede i bicikliste	A	Označava cestu ili dio ceste na kojem je zabranjen promet za mopede i bicikliste.
		B	
		C	
B17	 Zabrana prometa za bicikliste	A	Označava cestu ili dio ceste na kojem je zabranjen promet za bicikliste.
		B	
		C	
B18	 Zabrana prometa za zapretna vozila	A	Označava cestu ili dio ceste na kojem je zabranjen promet zaprežnim vozilima ili jahačima
		B	
		C	
B19	 Zabrana prometa za određene vrste vozila i sudionike u prometu	A	Označava cestu ili dio ceste na kojem je zabranjen promet za određene vrste vozila i sudionike u prometu.
		B	
		C	
B20	 Zabrana prometa za sva motorna vozila	A	Označava cestu ili dio ceste na kojem je zabranjen promet svim motornim vozilima.
		B	
		C	
B21	 Zabrana kretanja za pješake	A	Označava cestu ili dio ceste na kojem je zabranjeno kretanje pješaka.
		B	
		C	
B22	 Zabrana prometa za vozila čija ukupna širina prelazi određenu širinu	A	Označava cestu ili dio ceste na kojem je zabranjen promet vozilima čija ukupna širina prelazi širinu označenu na prometnom znaku.
		B	Brojevi na znaku dani su kao primjer, a stvarne se vrijednosti upisuju prema okolnostima na cesti i potrebama sigurnosti prometa.
		C	Širina slobodnog cestovnog profila mora biti najmanje 0,40 m iznad širine naznačene na znaku.
B23	 Zabrana prometa za vozila čija ukupna visina premašuje određenu visinu	A	Označava cestu ili dio ceste na kojem je zabranjen promet vozilima čija ukupna visina premašuje visinu označenu na prometnom znaku.
		B	Brojevi na znaku dani su kao primjer, a stvarne se vrijednosti upisuju prema okolnostima na cesti i potrebama sigurnosti prometa.
		C	Visina slobodnog cestovnog profila mora biti najmanje 0,20 m veća od visine naznačene na znaku.









B24	 <p>Zabranjeno promet za vozila čija ukupna masa prelazi određenu masu</p>	A	Označava cestu ili dio ceste na kojem je zabranjen promet vozilima čija ukupna masa prelazi masu označenu na prometnom znaku.
		B	Brojevi na znaku dani su kao primjer, a stvarne se vrijednosti upisuju prema okolnostima na cesti i potrebama sigurnosti prometa.
		C	
B25	 <p>Zabranjeno promet za vozila koja prekoračuju određeno osovinsko opterećenje</p>	A	Označava cestu ili dio ceste na kojem je zabranjen promet vozilima s osovinskim opterećenjem većim od onoga označenog na prometnom znaku.
		B	Brojevi na znaku dani su kao primjer, a stvarne se vrijednosti upisuju prema okolnostima na cesti i potrebama sigurnosti prometa.
		C	
B26	 <p>Zabranjeno promet za vozila koja prekoračuju određenu dužinu</p>	A	Označava cestu ili dio ceste na kojem je zabranjen promet vozilima čija ukupna dužina prekoračuje dužinu naznačenu na prometnom znaku.
		B	Brojevi na znaku dani su kao primjer, a stvarne se vrijednosti upisuju prema okolnostima na cesti i potrebama sigurnosti prometa.
		C	
B27	 <p>Najmanja udaljenost između vozila</p>	A	Označava najmanju udaljenost između vozila u kretanju koje se vozači moraju pridržavati.
		B	U znak se upisuju simboli vozila na koje se naredba stvarno odnosi. Brojevi na znaku dani su kao primjer, a stvarne se vrijednosti upisuju prema okolnostima na cesti i potrebama sigurnosti prometa.
		C	
B28	 <p>Zabranjeno skretanja</p>	A	Označavaju mjesto na kojem je zabranjeno skretanje ulijevo (B28) ili desno (B28-1).
		B	 <p>B28-1</p>
		C	Znak se može postaviti na semaforški stup.
B29	 <p>Zabranjeno polukružnog skretanja</p>	A	Označava mjesto na kojem je zabranjeno polukružno okretanje.
		B	
		C	Znak se može postaviti na središnju traku, prometni otok ili semaforški stup.
B30	 <p>Ograničenje brzine</p>	A	Označava cestu ili dio ceste kojim se vozila u idealnim uvjetima ne smiju kretati brzinom (u km/h) većom od označene na znaku.
		B	Brzina na znaku dana je samo kao primjer, a stvarne se vrijednosti upisuju prema okolnostima na cesti i potrebama sigurnosti prometa. Ako je znaku pridodana dopunska ploča od E06 do E06-16 te na E07 na kojoj je označena vrsta motornog vozila ili masa vozila (npr. 5 t), označeno ograničenje brzine odnosi se samo na tu vrstu vozila ili na vozila čija najveća dopuštena masa prelazi označenu.
		C	
B31	 <p>Zabranjeno pretjecanja svih motornih vozila, osim mopeda i motocikla bez prikolice</p>	A	Označava cestu ili dio ceste na kojem je zabranjeno pretjecanje svih motornih vozila osim mopeda i motocikla bez prikolice.
		B	
		C	








B32	 <p>Zabranjeno pretjecanje za teretna motorna vozila</p>	A	Označava cestu ili dio ceste na kojem je teretnim motornim vozilima, čija najveća dopuštena masa premašuje 3,5 t, zabranjeno pretjecanje drugih motornih vozila, osim mopeda i motocikla bez prikolice.
		B	Ako je znaku dodana dopunska ploča E07 na kojoj je naznačena druga najveća dopuštena masa, zabrana se odnosi samo na ona teretna motorna vozila, čija najveća dopuštena masa premašuje naznačenu.
		C	
B33	 <p>Zabranjeno prolaska bez zaustavljanja</p>	A	Označavaju mjesto na cesti na kojem se vozilo mora zaustaviti radi carinske kontrole (B33), cestarine (B33-1) ili nadzora koji obavlja policija ili vojska (B33-2).
		B	  <p>B33-1 B33-2</p>
		C	Znak B33-1 može se upotrijebiti za označavanje blizine i drugih mjesta na kojima se vozilo mora zaustaviti. U tom slučaju riječi »CESTARINA – PEAGE« zamjenjuju se odgovarajućim natpisom koji označava razlog obaveze zaustavljanja.
B34	 <p>Zabranjeno davanje zvučnih signala</p>	A	Označava cestu ili dio ceste na kojem se uređajem na vozilu ne smiju davati zvučni znakovi, osim u slučaju neposredne opasnosti.
		B	
		C	
B35	 <p>Zabranjeno fotografiranje</p>	A	Označava prostor uz cestu na kojem je zabranjeno fotografiranje, snimanje, skiciranje i sl.
		B	
		C	
B36	 <p>Zabranjeno zaustavljanje i parkiranja</p>	A	Označava stranu ceste na kojoj je zabranjeno zaustavljanje i parkiranje vozila.
		B	U znak se može ucrtati strelica ili dodati dopunska ploča s ucrtanom strelicom koja upućuje na to da se zabrana, odnosno ograničenje označeno prometnim znakom, odnosi samo na dio ceste koji se proteže u smjeru označenom strelicom i na udaljenosti koja je označena uz strelicu.
		C	
B37	 <p>Zabranjeno parkiranja</p>	A	Označava stranu ceste na kojoj je zabranjeno parkiranje vozila.
		B	U znak se može ucrtati strelica ili dodati dopunska ploča s ucrtanom strelicom koja upućuje na to da se zabrana, odnosno ograničenje označeno prometnim znakom, odnosi samo na dio ceste koji se proteže u smjeru označenom strelicom i na udaljenosti koja je označena uz strelicu.
		C	
B38	 <p>Najmanja dopuštena brzina</p>	A	Označava cestu ili dio ceste na kojem se vozila u idealnim uvjetima moraju kretati najmanjom brzinom (u km/h) koja je naznačena na znaku.
		B	Brzina na znaku dana je samo kao primjer, a stvarne se vrijednosti upisuju prema okolnostima na cesti i potrebama sigurnosti prometa.
		C	
B39	 <p>Lanci za snijeg</p>	A	Označava dio ceste na kojoj motorna vozila, osim mopeda i motocikla, moraju imati lance za snijeg na pogonskim kotačima ako je kolnik prekriven snijegom.
		B	
		C	Znak se prema potrebi može ukloniti u skladu s programom zimske službe.











B40	 <p>Biciklistička traka ili staza</p>	A	Označava prometnu površinu koja je namijenjena isključivo za kretanje biciklista.
		B	
		C	
B41	 <p>Pješačka staza</p>	A	Označava posebno izgrađenu pješačku stazu ili nogostup kojim se pješaci moraju kretati, a zabranjeno je kretanje drugim sudionicima u prometu.
		B	
		C	
B42	 <p>Pješačka i biciklistička staza</p>	A	Označavaju posebno izgrađenu stazu kojom se pješaci i biciklisti moraju kretati, a zabranjeno je kretanje drugim sudionicima u prometu.
		B	 <p>B42-1</p> <p>Bijelom crtom na površini staze odvojena je površina za pješake od površine za bicikliste.</p>
		C	
B43	 <p>Pješačko-biciklistička staza</p>	A	Označava posebno izgrađenu stazu kojom se pješaci i biciklisti moraju kretati, gdje nisu posebno odvojene pješačka i biciklistička površina, a kretanje biciklista je prilagođeno kretanju pješaka.
		B	
		C	Znak se postavlja u skladu s uvjetima za izvođenje pješačko-biciklističke staze iz pravilnika o biciklističkoj infrastrukturi.
B44	 <p>Staza za jahače</p>	A	Označava stazu kojom se moraju kretati jahači, a zabranjeno je kretanje drugim sudionicima u prometu.
		B	
		C	
B45	 <p>Obavezan smjer</p>	A	Označavaju smjerove kojima se vozila moraju kretati.
		B	 <p>B45-1 B45-2 B45-3 B45-4</p> <p>B45-5 B45-6</p>
		C	Znakovi se postavljaju na raskrižju cesta. Znakovi se mogu postaviti na semaforski stup.
B46	 <p>Dopušteni smjerovi</p>	A	Označavaju dozvoljene smjerove kojima se vozila mogu kretati.
		B	 <p>B46-1 B46-2</p>
		C	Znakovi se mogu postaviti na semaforski stup.










B47	 Obavezno obilaženje	A	Označavaju kolnik ili dio kolnika kojim se vozila moraju kretati pri obilaženju pješačkih otoka, otoka za usmjeravanje prometa i drugih objekata na kolniku.
		B	 B47-1  B47-2
		C	Znakovi se postavljaju na vrh ili rub pješačkog otoka, odnosno otoka za usmjeravanje prometa ili ispred drugih objekata na kolniku ceste.
B48	 Obavezno paljenje kratkih svjetala na vozilu	A	Označava dio ceste na kojem vozila moraju imati upaljena kratka svjetla na vozilu.
		B	
		C	














Tablica 4. Oznake, oblici, boje i značenje znakova obavijesti













Oznaka	Oblik, boja i značenje	A	Svrha označavanja		
		B	Dopuštene izvedbe znaka i njihove oznake Dodatni zahtjevi za implementaciju		
C	Posebni uvjeti za postavljanje znaka	1	2	3	4
C01	 Prednost prolaza prema vozilima iz suprotnog smjera	A	Obavješćuje vozača da na uskom prolazu ima pravo prednosti prema vozilima koja dolaze iz suprotnog smjera.		
		B			
		C	Znak se postavlja ispred suženog dijela na cesti, a na suprotnoj se strani suženog dijela ceste postavlja znak »prednost prolaska za vozila iz suprotnog smjera« (B05).		
C02	 Pješački prijelaz	A	Označavaju mjesto na kolniku na kojem se nalazi obilježen pješački ili pješačko-biciklistički prijelaz (C02), odnosno obilježen prijelaz biciklističke staze ili trake preko kolnika (C02-1).		
		B	 C02-1 Znakovi se izvode najmanje s koeficijentom retrorefleksije razreda RA2.		
		C	Kada je na kolniku obilježen pješački i biciklistički prijelaz postavlja se samo znak C02. Znakovi se postavljaju samo neposredno ispred obilježenoga pješačkog (H19) i/ili biciklističkog prijelaza (H20). Znakovi se mogu postaviti na semaforski stup.		
C03	 Djeca na cesti	A	Označava mjesta na cesti kojima se djeca kreću često ili u većem broju (primjerice: pješački prijelaz ispred škole, vrtića, igrališta i sličnih prostora).		
		B	Znak se izvodi najmanje s koeficijentom retrorefleksije razreda RA2.		
		C			
C04	 Podzemni ili nadzemni pješački prolaz	A	Označava mjesto na kojem se nalazi podzemni ili nadzemni pješački prolaz.		
		B			
		C	Znak se postavlja samo neposredno ispred obilježenoga pješačkog prolaza, odnosno iznad njega.		
C05	 Cesta s jednosmjernim prometom	A	Obavješćuju sudionike u prometu o jednosmjernoj cesti.		
		B	 C05-1		
		C	Znakovi se postavljaju uzduž ceste s jednosmjernim prometom i to na mjestima na kojima je vozaču, koji se kreće tom cestom, odnosno koji ulazi na jednosmjernu cestu, potrebno dati obavijest o jednosmjernom prometu. Znak C05 postavlja se na cesti s jednosmjernim prometom, a znak C05-1 postavlja se na kraku »T-raskrižja« kojim vozač ulazi na jednosmjernu cestu. Znak se može postaviti na semaforski stup.		
C06	 Cesta s prednošću prolaska	A	Označava cestu ili dio ceste na kojem vozila imaju prednost prolaska prema vozilima koja se kreću cestama koje se križaju s tom cestom ili dijelom te ceste.		
		B			
		C	Znak se postavlja, u pravilu, na glavnim prometnicama u naselju i na prilazu naselju i to ispred raskrižja. Znak se može postaviti na semaforski stup.		














C07	 <p>Završetak ceste s prednošću prolaska</p>	A	Označava mjesto na kojem se završava cesta ili dio ceste s prednošću prolaska.
		B	
		C	Znak se može postaviti na semaforski stup.
C08	 <p>Umjetna izbočina ili uzdignuta ploha</p>	A	Označava mjesto na kojem su postavljene naprave za smirivanje prometa.
		B	Znak se izvodi najmanje s koeficijentom retrorefleksije razreda RA2.
		C	
C09	 <p>Prestanak zabrane pretjecanja svih motornih vozila, osim motocikala bez prikolice i mopeda</p>	A	Označava mjesto od kojeg prestaje zabrana pretjecanja svih motornih vozila, osim motocikala bez prikolice i mopeda.
		B	
		C	Znak se postavlja na mjestu na cesti na kojem prestaje vrijediti zabrana pretjecanja svih motornih vozila, osim motocikala bez prikolice i mopeda.
C10	 <p>Prestanak zabrane pretjecanja za teretna vozila</p>	A	Označava mjesto od kojeg prestaje zabrana pretjecanja teretnim vozilima.
		B	
		C	Znak se postavlja na mjestu na cesti od kojeg prestaje vrijediti zabrana pretjecanja za teretna vozila.
C11	 <p>Prestanak ograničenja brzine</p>	A	Označava mjesto od kojeg prestaje ograničenje brzine.
		B	Brzina na znaku dana je samo kao primjer, a stvarne se vrijednosti upisuju prema okolnostima na cesti i potrebama sigurnosti prometa.
		C	Znak se postavlja na mjestu na cesti od kojeg prestaje vrijediti ograničenje brzine.
C12	 <p>Prestanak najmanje dopuštene brzine</p>	A	Označava mjesto od kojeg prestaje propisana najmanja dopuštena brzina.
		B	Brzina na znaku dana je samo kao primjer, a stvarne se vrijednosti upisuju prema okolnostima na cesti i potrebama sigurnosti prometa.
		C	Znak se postavlja na mjestu na cesti od kojeg prestaje vrijediti najmanja dopuštena brzina.
C13	 <p>Prestanak zabrane davanja zvučnih znakova</p>	A	Označava mjesto na cesti od kojeg prestaje zabrana davanja zvučnih znakova.
		B	
		C	Znak se postavlja na mjestu od kojeg prestaje vrijediti zabrana davanja zvučnih znakova.
C14	 <p>Prestanak svih zabrana</p>	A	Označava mjesto na cesti od kojeg prestaju vrijediti sve zabrane na toj cesti.
		B	
		C	
C15	 <p>Prestanak obaveze upotrebe lanaca za snijeg</p>	A	Označava mjesto na cesti od kojeg prestaje vrijediti obaveza upotrebe lanaca za snijeg.
		B	
		C	Znak se postavlja i uklanja u skladu s programom zimske službe.
C16	 <p>Završetak biciklističke staze ili trake</p>	A	Označava mjesto na kojem završava biciklistička staza ili traka.
		B	
		C	

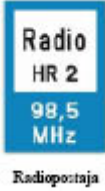









C17	 <p>Završetak pješačke staze</p>	A	Označava mjesto na kojem završava pješačka staza.
		B	
		C	
C18	 <p>Završetak pješačke i biciklističke staze</p>	A	Označava mjesto na kojem završava staza za pješake i bicikliste.
		B	
		C	
C19	 <p>Završetak pješačko-biciklističke staze</p>	A	Označava mjesto na kojem završava pješačko-biciklistička staza.
		B	
		C	
C20	 <p>Završetak staze za jahače</p>	A	Označava mjesto na kojem završava staza za jahače.
		B	
		C	
C21	 <p>Prestanak obaveze paljenja kratkih svjetala na vozilu</p>	A	Označava mjesto na kojem završava obaveza paljenja kratkih svjetala na vozilu.
		B	
		C	
C22	 <p>Zona u kojoj je ograničena brzina</p>	A	Označava područje, odnosno zonu kojom se vozila ne smiju kretati brzinom (u km/h) većom od one što je označena na znaku.
		B	Brzina na znaku dana je samo kao primjer, a stvarne se vrijednosti upisuju prema okolnostima na cesti i potrebama sigurnosti prometa.
		C	
C23	 <p>Završetak zone u kojoj je ograničena brzina</p>	A	Označava mjesto na kojem prestaje ograničenje brzine u određenom području, odnosno zoni.
		B	Brzina na znaku dana je samo kao primjer, a stvarne se vrijednosti upisuju prema okolnostima na cesti i potrebama sigurnosti prometa.
		C	
C24	 <p>Zona u kojoj je ograničeno trajanje parkiranja</p>	A	Označava mjesto u naselju iz kojeg se ulazi u zonu u kojoj je provedeno opće ograničenje trajanja parkiranja na određeno vrijeme, bez obzira na to plaća li se naknada za parkiranje na određeno vrijeme ili ne.
		B	Znaku može biti dodana dopunska ploča E04 ili E04-1 na kojoj će se označiti dani ili sati za koje ograničenje vrijedi.
		C	
C25	 <p>Završetak zone u kojoj je ograničeno trajanje parkiranja</p>	A	Označava mjesto u naselju na kojem se izlazi iz zone u kojoj je provedeno opće ograničenje trajanja parkiranja na određeno vrijeme.
		B	
		C	
C26	 <p>Pješačka zona</p>	A	Označava područje namijenjeno kretanju pješaka, a zabranjeno je za kretanje vozila na motorni pogon.
		B	
		C	








C27	 Završetak pješačke zone	A	Označava mjesto na kojem prestaje zabrana kretanja za vozila na motorni pogon.
		B	
		C	
C28	 Područje smirenog prometa	A	Označava mjesto u naselju na kojem se ulazi u područje u kojem se ne smije voziti brže od brzine hoda pješaka jer je dječja igra svugdje dopuštena.
		B	
		C	
C29	 Završetak područja smirenog prometa	A	Označava mjesto na kojem se izlazi iz područja smirenog prometa.
		B	
		C	
C30	 Zelena površina za pješačke i bicikliste	A	Označava mjesto na kojem se ulazi u zonu zelenih površina namijenjenih za pješačke i bicikliste.
		B	
		C	
C31	 Područje u kojoj se kreću slijepe osobe	A	Označava mjesto na kojem započinje područje u kojem se kreće veći broj slijepih i slabovidnih osoba.
		B	
		C	
C32	 Izlazak iz područja u kojoj se kreću slijepe osobe	A	Označava mjesto od kojeg prestaje područje u kojem se kreće veći broj slijepih ili slabovidnih osoba.
		B	
		C	
C33	 Brzina koja se preporučuje	A	Označava brzinu koja se u idealnim uvjetima preporučuje na određenom dijelu ceste.
		B	Brzina na znaku dana je samo kao primjer, a stvarne se vrijednosti upisuju prema okolnostima na cesti i potrebama sigurnosti prometa.
		C	
C34	 Prestanak preporučene brzine	A	Označava mjesto na kojem prestaje preporučena brzina.
		B	Brzina na znaku dana je samo kao primjer, a stvarne se vrijednosti upisuju prema okolnostima na cesti i potrebama sigurnosti prometa.
		C	
C35	 Školska patrola	A	Obavješćuje vozače o blizini mjesta ili mjestu na kojem pripadnici školske prometne jedinice osiguravaju prijelaz djece preko kolnika ili obilježenoga pješačkog prijelaza.
		B	
		C	









C36	 <p>Bolnica</p>	A	Označava blizinu bolnice i upozorenje vozaču da svojim vozilom ne stvara suvišnu buku.
		B	
		C	
C37	 <p>Ustanova hitne medicinske pomoći</p>	A	Označava blizinu mjesta ili mjesto na kojem se nalazi ustanova hitne medicinske pomoći.
		B	
		C	
C38	 <p>Policijska postaja</p>	A	Označava blizinu mjesta ili mjesto na kojem se nalazi policijska postaja ili druge službe policije.
		B	
		C	
C39	 <p>Parkiralište</p>	A	Označavaju prostor koji je određen ili posebno uređen za parkiranje vozila, parkiranje vozila u garaži (C39-1) ili za parkiranje vozila s vremenskim ograničenjem parkiranja (C39-2).
		B	  <p>C39-1 C39-2</p> <p>Na znaku C39 ili na dopunskoj ploči može se odgovarajućim simbolima ili natpisima označiti način parkiranja, smjer u kojem se nalazi parkiralište, udaljenost u metrima do parkirališta, kategorije vozila kojima je parkiralište namijenjeno, naplata parkiranja, a i moguće vremensko ograničenje parkiranja (C39-2).</p>
		C	
C40	 <p>Parkiralište P+R sustava</p>	A	Označava prostor koji je određen ili posebno uređen za parkiranje vozila čiji vozači i putnici dalje nastavljaju putovanje javnim gradskim prijevozom.
		B	Na dopunskoj ploči uz znak može se odgovarajućim simbolima ili natpisima označiti prijevozno sredstvo za nastavak putovanja.
		C	
C41	 <p>Telefon u slučaju nužde</p>	A	Označavaju blizinu mjesta ili mjesto na kojem se nalazi telefon za pozive u slučaju nužde.
		B	 <p>C41-1</p> <p>Ako se znak postavlja u tunelu, ispod bijelog polja ispisan je natpis SOS.</p>
		C	
C42	 <p>Benzinska postaja</p>	A	Označavaju blizinu mjesta ili mjesto na kojem se nalazi benzinska postaja (C42), benzinska postaja opskrbljena ukapljenim naftnim plinom (C42-1), benzinska postaja opskrbljena stlačenim prirodnim plinom (C42-2) ili postaja za punjenje električnih vozila (C42-3).
		B	   <p>C42-1 C42-2 C42-3</p>
		C	









C43	 Informacija	A	Označava blizinu mjesta ili mjesto u kojem se mogu dobiti turističke obavijesti.
		B	
		C	
C44	 Hotel, hostel ili motel	A	Označava blizinu mjesta ili mjesto na kojem se nalazi hotel, hostel ili motel.
		B	
		C	
C45	 Restoran	A	Označavaju blizinu mjesta ili mjesto na kojem se nalazi restoran (C45) ili prehrambeno-smještajni objekt (C45-1).
		B	 C45-1
		C	
C46	 Pitka voda	A	Označava blizinu mjesta ili mjesto na kojem se nalazi pitka voda.
		B	
		C	Znak se postavlja samo na području parkirališta i odmorišta.
C47	 Stajalište autobusa	A	Označava mjesto na kojem se nalazi autobusno stajalište.
		B	
		C	Znak se postavlja na početku, odnosno ulaznom dijelu stajališta koji je usporedan s uzdužnom osi ceste, gledajući u smjeru kretanja.
C48	 Stajalište tramvaja	A	Označava mjesto na kojem se nalazi tramvajsko stajalište.
		B	
		C	Znak se postavlja na početku, odnosno ulaznom dijelu stajališta koji je usporedan s uzdužnom osi ceste, gledajući u smjeru kretanja.
C49	 Taxi stajalište	A	Označava mjesto na kojem se nalazi taksi stajalište.
		B	
		C	Znak se postavlja na ulaznom dijelu stajališta koji je usporedan s uzdužnom osi ceste, gledajući u smjeru kretanja.
C50	 Zračna luka	A	Označava blizinu ili mjesto zračne luke.
		B	Položaj simbola na znaku ovisi o stvarnoj situaciji.
		C	
C51	 Luka - pristanište	A	Označavaju blizinu ili mjesto u kojem se nalazi luka – pristaništa (C51) ili trajektno pristanište (C51-1).
		B	 C51-1
		C	
C52	 Marina	A	Označava blizinu mjesta ili mjesto na kojem se nalazi luka za sportska i turistička plovila.
		B	
		C	

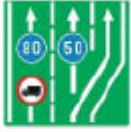
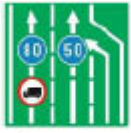





C53	 Kavana	A	Označava blizinu mjesta ili mjesto na kojem se nalazi kavana.
		B	
		C	
C54	 Teren za kampiranje pod šatorima	A	Označavaju blizinu terena ili teren uređen za kampiranje pod šatorima (C54), boravak u prikolicama (C54-1) ili vozilima (C54-2) te mjesto na kojem se ispuštaju otpadne voze iz kamperskih vozila (C54-3).
		B	   C54-1 C54-2 C54-3 Znakovi se mogu međusobno kombinirati prema namjeni terena za kampiranje.
		C	
C55	 Teren uređen za izletnike	A	Označava blizinu mjesta ili mjesto na kojem se nalazi teren uređen za izletnike.
		B	
		C	
C56	 Planinarski dom	A	Označava blizinu mjesta ili mjesto na kojem se nalazi planinarski dom i uređen teren za izletnike.
		B	
		C	
C57	 Vatrogasni aparat	A	Označava blizinu mjesta ili mjesto na kojem se nalazi aparat za gašenje požara.
		B	Ako se znak postavlja u blizini službe za gašenje požara, ispod znaka dodaje se dopunska ploča s ispisanim natpisom »VATROGASCI«.
		C	
C58	 Vozilo za pomoć na cesti	A	Označava blizinu mjesta ili mjesto u kojem se nalazi služba za pružanje pomoći u slučaju kvara na vozilu.
		B	
		C	
C59	 Radionica za popravak vozila i/ili popravak pneumatika	A	Označavaju blizinu mjesta na kojem se nalazi radionica za popravak vozila (C59) i/ili popravak pneumatika (C59-1).
		B	 C59-1
		C	
C60	 WC	A	Označava blizinu mjesta na kojem se nalazi javni nužnik.
		B	
		C	Znak se postavlja samo na parkiralištima i odmorištima.
C61	 Praonica vozila	A	Označava blizinu mjesta na kojem se nalazi praonica vozila.
		B	
		C	












C62	 <p>Radiopostaja</p>	A	Označava područje čujnosti radiopostaje koja daje službene obavijesti o stanju na cestama, čiji su naziv i frekventno područje upisani na znaku.
		B	
		C	
C63	 <p>Vodozaštitno područje</p>	A	Označava mjesto na cesti odakle se cesta pruža po vodozaštitnom području i gdje svi vozači moraju biti osobito oprezni.
		B	Znaku mora biti dodana dopunska ploča E02.
		C	
C64	 <p>Autocesta</p>	A	Označava mjesto odakle počinje autocesta.
		B	
		C	
C65	 <p>Završetak autoceste</p>	A	Označava mjesto na kojem završava autocesta.
		B	
		C	
C66	 <p>Cesta namijenjena isključivo za promet motornih vozila ili brza cesta</p>	A	Označava mjesto na kojem počinje cesta namijenjena isključivo za promet motornih vozila ili brza cesta.
		B	
		C	
C67	 <p>Završetak ceste namijenjene isključivo za promet motornih vozila ili brze ceste</p>	A	Označava mjesto na kojem završava cesta namijenjena isključivo prometu motornih vozila ili brza cesta.
		B	
		C	
C68	 <p>Slijepa cesta</p>	A	Označava blizinu i položaj ceste koja nema izlaza (slijepa cesta).
		B	Položaj simbola u znaku treba odgovarati stvarnom položaju ceste bez izlaza prema cesti na kojoj se znak postavlja.
		C	
C69	 <p>Smjer kretanja vozila do raskrižja na kojem je zabranjeno skretanje ulijevo</p>	A	Označava cestu kojom se vozilo mora kretati do tog raskrižja, a radi ostvarenja željenog skretanja ulijevo.
		B	
		C	Znak se postavlja na prvo raskrižje ispred onoga na kojem je zabranjeno skretanje ulijevo.
C70	 <p>Ugibalište za zaustavljanje vozila u nuždi</p>	A	Označavaju mjesto ili blizinu mjesta na kojem je izgrađena posebna površina kolnika za prisilno zaustavljanje vozila.
		B	 <p>C70-1</p> <p>Znak postavljen na autocesti zelene je boje, a na svim ostalim cestama plave je boje.</p>
		C	Znak C70 postavlja se 250 m (iznimno 150 m), u pravilu prije ugibališta te na ugibalištu u čijoj blizini nema SOS telefon, a znak C70-1 se postavlja na ugibalište na kojem se nalazi SOS telefon.










C71	 Planinski prijevoj	A	Označava planinski prijevoj s nadmorskom visinom.
		B	Znak postavljen na autocesti zelene je boje, na brzim cestama je plave, a na svim ostalim cestama žute je boje.
		C	
C72	 Rijeka	A	Označava ime rijeke preko koje cesta prelazi.
		B	Znak je na svim kategorijama cesta plave boje.
		C	
C73	 Tunel	A	Označava naziv i dužinu tunela.
		B	Znak postavljen na autocesti zelene je boje, na brzim cestama je plave, a na svim ostalim cestama žute boje.
		C	Znak se postavlja na ulazu u tunel. Ispod znaka mogu se postaviti umetnuti znakovi »ograničenje brzine« (B30), »zabrana pretjecanja za sva motorna vozila, osim mopeda i motocikla bez prikolice« (B31), »zabrana pretjecanja za teretna motorna vozila« (B32) i »zabrana zaustavljanja i parkiranja« (B36) na bijeloj podlozi.
C74	 Cestovni objekt	A	Označava naziv i dužinu cestovne građevine od posebnog značenja (vijadukt i sl.).
		B	Znak postavljen na autocesti zelene je boje, na brzim cestama je plave, a na svim ostalim cestama žute boje.
		C	
C75	 Prijelaz za divlje životinje	A	Označava blizinu mjesta ili mjesto gdje divlje životinje imaju posebno izgrađen objekt za prelazak iznad ceste.
		B	Znak je smeđe boje s bijelim simbolom divlje životinje (medvjed, ris, vuk i dr.).
		C	Znak se postavlja uz cestu ili na sam objekt ili na udaljenosti do 300 m od prijelaza.
C76	 Naselje	A	Označava naziv mjesta (naselja) u koje ulazi cesta i granicu od koje počinje to mjesto.
		B	
		C	Znak se postavlja na mjestu ulaza u naselje i označava s kojeg se mjesta moraju primjenjivati prometni propisi u naselju.
C77	 Završetak naselja	A	Označava mjesto na kojem završava naselje kroz koje prolazi cesta.
		B	
		C	Znak se postavlja na mjestu završetka naselja i označava od kojeg se mjesta prestaju primjenjivati prometni propisi u naselju.







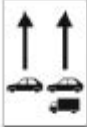





C78	 <p>Putokaz</p>	A	Označavaju mjesto prema kojem vodi cesta na koju putokaz upućuje.
		B	 <p>C78-1</p> <p>Na putokazu mogu biti ispisana najviše dva naziva naseljenih mjesta, ispisani jedan ispod drugoga te oznake cesta na kojoj se ta mjesta nalaze. Uz znak C78 i C78-1 mora biti upisana udaljenost do naseljenog mjesta u km. Znak postavljen na brzjoj cesti plave je boje, a na ostalim cestama žute je boje. Ako se znakom označava središte naselja, tada je osnovna boja znaka bijela, a udaljenost u kilometrima se ne upisuje.</p>
		C	Znakovi se postavljaju na raskrižju na mjestu na kojem počinje cesta na koju se znak odnosi. Znakovi se mogu postaviti na semaforški stup. Znakovi C78 i C78-1 mogu se postaviti u četvrtom stupnju daljinskog vođenja prometa.
C79	 <p>Putokaz za bicikliste</p>	A	Označavaju mjesta prema kojem vodi biciklistička ruta.
		B	 <p>C79-1 C79-2 C79-3</p> <p>Na putokazima C79 i C79-3 mogu biti ispisana najviše dva mjesta (jedno ispod drugog). Putokazi C79-1 i C79-2 mogu imati najviše tri polja za označavanje različitih smjerova kretanja, a svako polje može imati najviše dva mjesta (jedno ispod drugog). Na putokazima potrebno je upisati udaljenost do odredišta u km, oznaku europske i/ili nacionalne biciklističke rute te strelice koje označavaju smjer. Položaj strelice mora odgovarati stvarnoj situaciji na terenu. Na putokazima se može unijeti i oznaka karakteristika biciklističke rute.</p>
		C	Znakovi se postavljaju u zoni raskrižja samostalno, a iznimno ispod znakova obavijesti ili turističke signalizacije. Znak C79 može se postaviti na semaforški stup. Na državnim cestama, u pravilu, se označavaju biciklističke rute koje povezuju mjesta prema kojem vodi biciklistička ruta razvrstana u europsku biciklističku rutu »EuroVelo« i/ili u osnovnu mrežu biciklističkih ruta Republike Hrvatske.
C80	 <p>Putokaz za zračnu luku</p>	A	Označava smjer ceste prema zračnoj luci.
		B	Na znaku se može ispisati samo naziv zračne luke.
		C	Znak se može postaviti na semaforški stup.
C81	 <p>Putokaz za autocestu ili brzu cestu.</p>	A	Označavaju smjer prema autocesti ili brzjoj cesti.
		B	 <p>C81-1</p> <p>Na putokazu mogu biti upisani naziv mjesta, simbol autoceste odnosno brze ceste, broj ceste i oznaka autoceste odnosno brze ceste. Znak koji se odnosi na autocestu zelene je boje, a za brzu cestu plave boje. Ukoliko se znak odnosi na E-cestu upisuje se i oznaka E-ceste.</p>
		C	Znak C81 postavlja se na raskrižju na kojem se ulazi na autocestu ili brzu cestu, a znak C81-1 postavlja se na raskrižjima koja upućuju ili se nalaze u smjeru autoceste ili brze ceste. Znakovi se mogu postavljati u četvrtom stupnju daljinskog vođenja prometa. Znak C81 i C81-1 mogu se postaviti na semaforški stup.
C82	 <p>Putokazna ploča na odmorilištu</p>	A	Označava smjer prema značajnom objektu ili sadržaju na odmorilištu.
		B	Znak postavljen na autocesti zelene je boje, na brzjoj cesti je plave boje, a na ostalim je cestama žute boje.
		C	Znak se, u pravilu, postavlja na autocestama i brzim cestama.












C83	 <p>Prestrojavanje vozila</p>	A	Označavaju mjesto prestrojavanja vozila na raskrižju cesta s više prometnih traka.
		B	  <p>C83-1 C83-2</p> <p>Simboli na znakovima moraju odgovarati stvarnom broju prometnih traka i načinu prestrojavanju na njima. Na znaku C83-1 mogu biti ispisana najviše dva naziva odredišta za jedan smjer koji su ispisani jedan ispod drugoga te oznaka ceste. Znak C83-1 postavljen na autocesti zelene je boje, na brzim cestama plave boje, a na ostalim cestama je žute boje.</p>
		C	Znakovi se mogu postavljati u trećem stupnju daljinskog vođenja prometa.
C84	 <p>Otvaranje prometne trake za vozila javnog prijevoza</p>	A	Označava mjesto na kojem se otvara prometna traka za kretanje vozila javnog prijevoza putnika.
		B	
		C	
C85	 <p>Zatvaranje prometne trake za vozila javnog prijevoza</p>	A	Označava mjesto na kojem se zatvara prometna traka za kretanje vozila javnog prijevoza putnika.
		B	
		C	
C86	 <p>Prometna traka za vozila javnog prijevoza</p>	A	Označava simbolom ili tekstom prometnu traku kojom se kreću samo vozila javnog prijevoza putnika.
		B	
		C	
C87	 <p>Otvaranje prometnog traka</p>	A	Označava mjesto gdje počinje dodatna prometna traka za kretanje vozila u istom smjeru.
		B	Na znaku može biti upisana udaljenost do mjesta početka otvaranja prometne trake. Simboli na znaku moraju odgovarati stvarnom broju prometnih traka i načinu prestrojavanju na njima. Znak postavljen na autocesti ima podlogu zelene boje, na ostalim javnim cestama plave boje, a na nerazvrstanim cestama i ulicama bijele boje. Kad se zbog prepreka ili oštećenja kolnika promet određeno vrijeme preusmjerava, znakovi imaju podlogu narančaste boje najmanjeg koeficijenta retrorefleksije razreda RA2.
		C	
C88	 <p>Zatvaranje prometnog traka</p>	A	Označava mjesto gdje završava dodatna prometna traka za kretanje vozila u istom smjeru.
		B	Na znaku može biti upisana udaljenost do mjesta početka zatvaranja prometne trake. Simboli na znaku moraju odgovarati stvarnom broju prometnih traka i načinu prestrojavanju na njima. Znak postavljen na autocesti ima podlogu zelene boje, na ostalim javnim cestama plave boje, a na nerazvrstanim cestama i ulicama bijele boje. Kad se zbog prepreka ili oštećenja kolnika promet određeno vrijeme preusmjerava, znakovi imaju podlogu narančaste boje najmanje koeficijenta retrorefleksije razreda RA2.
		C	









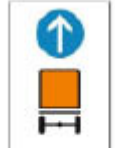

C89	 <p>Početak prometne trake za spora vozila</p>	<p>A Označava mjesto gdje počinje prometna traka kojom se moraju kretati spora vozila koja se kreću brzinom manjom od brzine određene umetnutim znakom.</p> <p>B Na znaku može biti upisana udaljenost do mjesta početka otvaranja prometne trake. Simboli na znakovima moraju odgovarati stvarnom broju prometnih traka i načinu preostrojanja na njima. Brzine na znaku dane su kao primjer. Znak postavljen na autocesti ima podlogu zelene boje, na ostalim javnim cestama plave boje, a na nerazvrstanim cestama i ulicama bijele boje.</p> <p>C Na autocestama i brzim cestama, znak se mora postaviti i 250 m prije otvaranja prometne trake. Znakovi se moraju postaviti i na lijevoj strani kolnika na cestama s odvojenim kolničkim trakama.</p>
C90	 <p>Završetak prometne trake za spora vozila</p>	<p>A Označava mjesto gdje završava prometna traka kojom se moraju kretati spora vozila koja se kreću brzinom manjom od brzine određene umetnutim znakom.</p> <p>B Na znaku može biti upisana udaljenost do mjesta početka zatvaranja prometnog traka. Simboli na znakovima moraju odgovarati stvarnom broju prometnih traka i načinu preostrojanja na njima. Brzine na znaku dane su kao primjer. Znak postavljen na autocesti ima podlogu zelene boje, na ostalim javnim cestama plave boje, a na nerazvrstanim cestama i ulicama bijele boje.</p> <p>C Na autocestama i brzim cestama, znak se mora postaviti i 250 m prije zatvaranja prometne trake. Znakovi se moraju postaviti i na lijevoj strani kolnika na cestama s odvojenim kolničkim trakama.</p>
C91	 <p>Izlaz : autoceste ili brze ceste</p>	<p>A Označava udaljenost do početka prometne trake za izlaz s autoceste ili brze ceste.</p> <p>B Znak postavljen na autocesti zelene je boje, a na broj cesti plave boje.</p> <p>C Znak se postavlja, u pravilu, kada je prometna traka za izlaz s autoceste ili brze ceste kraća od propisane dužine te na završetku autoceste ili brze ceste.</p>
C92	 <p>Ploča za označavanje izlaza</p>	<p>A Označava mjesto izlaska s autoceste ili brze ceste.</p> <p>B Znak postavljen na autocesti zelene je boje, a na broj cesti je plave boje.</p> <p>C Znak se postavlja na vrhu razdjelnog otoka.</p>
C93	 <p>Odmorište</p>	<p>A Označavaju nailazak na mjesto na kojem se nalazi odmorišna postaja s uslužnim sadržajima i prostor za odmor putnika.</p> <p>B Na znaku su simboli sadržaja odmorišne postaje i udaljenost do odmorišta (C93), odnosno do iduće benzinske postaje (C93-1) te strelica za označavanje prometnog traka za isključivanje (C93-2).</p> <div style="display: flex; justify-content: space-around; align-items: center;"> <div style="text-align: center;">  <p>C93-1</p> </div> <div style="text-align: center;">  <p>C93-2</p> </div> </div> <p>Znak postavljen na autocesti zelene je boje, na broj cesti plave boje, a na ostalim cestama žute boje. C93-2 postavlja se na početku prometnog traka za isključivanje.</p> <p>C</p>




C94	 <p>Parkiraliste za teretna vozila</p>	<p>A Označava slobodan broj parkirališnih mjesta, u pravilu, za teretna vozila.</p> <p>B Znak sadrži simbole sadržaja parkirališta, udaljenost do parkirališta i broj slobodnih parkirališnih mjesta, u pravilu, za teretna vozila. Znak postavljen na autocesti zelene je boje, na brzjoj cesti plave boje, a na ostalim cestama žute boje.</p> <p>C Znak se postavlja, u pravilu, na parkirališta za teretna vozila i autobuse samo na cestama koje su dio transeuropske cestovne mreže ukoliko na istima postoji sustav detekcije slobodnih parkirališnih mjesta. Znak se može postaviti i na drugim cestama uz usklađivanje boje znaka.</p>
C95	 <p>Zabrana ulaska određenih vrsta vozila na autocestu ili brzu cestu</p>	<p>A Označava kojim je vrstama vozila i sudionika u prometu zabranjeno kretanje autocestom ili brzom cestom.</p> <p>B Kada se znak odnosi na brzu cestu, tada se umjesto znaka »autocesta« (C64), sadrži znak »cesta namijenjena isključivo za promet motornih vozila ili brza cesta« (C66) i plave je boje.</p> <p>C</p>
C96	 <p>Cestarina</p>	<p>A Označava nailazak na objekt za naplatu cestarine.</p> <p>B Znak postavljen na autocesti zelene je boje, a na brzjoj cesti plave boje.</p> <p>C Znak se postavlja iznad prometnih traka.</p>
C97	 <p>Obavijest o naplati cestarine</p>	<p>A Označava nailazak na objekt za naplatu cestarine.</p> <p>B Znak postavljen na autocesti je zelene boje, a na brzjoj cesti plave boje.</p> <p>C</p>
C98	 <p>Prestrojavanje vozila ispred objekta naplate cestarine</p>	<p>A Označava mjesto prestrojavanja vozila ispred objekta naplate cestarine prema načinu naplate cestarine.</p> <p>B Simboli na znaku moraju odgovarati načinu prestrojavanja i naplate cestarine. Znak postavljen na autocesti je zelene boje, a na brzjoj cesti plave boje.</p> <p>C</p>
C99	 <p>Način plaćanja cestarine</p>	<p>A Označavaju vrste način plaćanja cestarine na objektu naplate cestarine.</p> <p>B</p> <div style="display: flex; justify-content: space-around; align-items: center;"> <div style="text-align: center;">  C99-1 </div> <div style="text-align: center;">  C99-2 </div> <div style="text-align: center;">  C99-3 </div> <div style="text-align: center;">  C99-4 </div> </div> <p>Znak postavljen na autocesti je zelene boje, a na brzjoj cesti plave boje. Sadržaj znakova može biti i drugačiji ovisno o vrsti i načinu plaćanja cestarine.</p> <p>C</p>
C100	 <p>Predznak za obilazak</p>	<p>A Označava pravac i smjer obilaska preko naseljenog mjesta.</p> <p>B Znak označava pravac i smjer obilaska preusmjeravanja prometa kad je zbog obilaska naselja, zabrane ili oštećenja kolnika promet djelomice ili potpuno zabranjen. Znak je narančaste boje najmanjeg koeficijenta retrorefleksije razreda RA2.</p> <p>C Kod daljnjeg usmjeravanja prometa znaku se mora dodati dopunska ploča s natpisom »OBILAZAK ...km«.</p>

C101	 Putokaz obilaska	A	Označava smjer privremenog obilaska.
		B	Položaj i izgled strelice mora odgovarati stvarnom smjeru privremenog obilaska. Ako je obilazan smjer samo za određenu vrstu vozila ili za pješake, tada se na lijevoj strani znaka nalazi simbol na koga se znak odnosi. Znak je narančaste boje najmanjeg koeficijenta retrorefleksije razreda RA2.
		C	Znak se može postaviti na semaforski stup.
C102	 Obavijesti za vođenje prometa obilaska	A	Označava smjer privremenog obilaska prema naseljenom mjestu ispisanom na znaku.
		B	Položaj i izgled strelice mora odgovarati stvarnom smjeru privremenog obilaska. Boja umetnutog polja na znaku ovisi o kategoriji ceste na koju se upućuje, a umjesto naziva naseljenog mjesta može se upisati oznaka ceste ili vrsta vozila na koju se znak odnosi. Na znaku mogu biti ispisana najviše dva mjesta. Znak se izvodi na podlozi narančaste boje najmanjeg koeficijenta retrorefleksije razreda RA2.
		C	Znak se može postaviti na semaforski stup.
C103	 Obavijesna ploča o radovima na cesti	A	Obavješćuje sudionike u prometu o blizini dijela ceste na kojoj se izvode radovi na cesti i datumu početka i završetka radova.
		B	Znak se izvodi na podlozi narančaste boje najmanjeg koeficijenta retrorefleksije razreda RA2.
		C	
C104	 Traka za prekrivanje znakova	A	Služi za privremeno prekrivanje prometnog znaka ili za privremeno prekrivanje naziva naseljenog mjesta na prometnim znakovima obavijesti za vođenje prometa kad nisu u funkciji.
		B	Traka je narančaste boje.
		C	
C105	 Predznak za ručno reguliranje prometa	A	Obavješćuje vozača o blizini mjesta gdje se izvode radovi i gdje se promet naizmjenice jednosmjerno propušta.
		B	Znak je narančaste boje najmanjeg koeficijenta retrorefleksije razreda RA2.
		C	
C106	 Predznak za preusmjerenje prometa na cesti prilikom privremenih regulacija prometa	A	Obavješćuju i označavaju smjer te način preusmjerenja prometa prilikom privremenih regulacija prometa.
		B	   C106-1 C106-2 C106-3 <p>Znakovi su narančaste boje najmanjeg koeficijenta retrorefleksije razreda RA2. Simboli na znakovima moraju odgovarati stvarnom broju prometnih traka i načinu preustrojanju na njima.</p>
		C	Znak se postavlja na minimalnoj udaljenosti od 200 m prije mjesta preusmjerenja prometa.

C107	 <p>Predznak za preusmjeravanje prometa na cesti s odvojenim kolničkim trakama</p>	<p>A Obavješćuju i označavaju smjer te način preusmjeravanja prometa.</p> <p>B</p> <div style="display: flex; justify-content: space-around;">     </div> <div style="display: flex; justify-content: center; margin-top: 10px;">  </div> <p>Kada se zbog prepreka ili oštećenja kolnika promet na određeno vrijeme preusmjerava s kolničkog traka za jednosmjerno kretanje na prometnu traku namijenjenu za promet iz suprotnog smjera, pa je s toga na određeno vrijeme uspostavljen dvosmjerni promet, i obratno, pri prijelazu iz dvosmjernog prometa u jednosmjerni promet osnovna boja znakova je narančaste boje, najmanjeg koeficijenta retrorefleksije razreda RA2. Simboli na znakovima moraju odgovarati stvarnom broju prometnih traka i načinu preustrojanju na njima.</p> <p>C Znak se postavlja na minimalnoj udaljenosti od 200 m prije mjesta preusmjeravanja prometa.</p>
C108	 <p>Prometna traka namijenjena određenoj vrsti vozila</p>	<p>A Označavaju broj i namjenu prometne trake, kad je zbog održavanja propusne moći ceste u području izvođenja radova, kratkotrajnog ograničenja ili oštećenja kolnika, promet uređen na takav način da se prometne trake namjenjuju određenoj vrsti vozila.</p> <p>B Simboli na znakovima moraju odgovarati stvarnom broju prometnih traka i načinu preustrojanju na njima.</p> <div style="display: flex; justify-content: center; margin-top: 10px;">  </div> <p>Kada se postavlja kod privremenih regulacija prometa, znak je narančaste boje najmanjeg koeficijenta retrorefleksije razreda RA2.</p> <p>C</p>
C109	 <p>Ograničenje najveće dopuštene brzine na cestama Republike Hrvatske</p>	<p>A Označava opće ograničenje dopuštene brzine u Republici Hrvatskoj prema vrsti ceste i obavezu paljenja kratkih svjetala kad je vozilo u prometu, ovisno o razdoblju računanja ljetnog vremena.</p> <p>B Opća ograničenja dopuštene brzine potrebno je uskladiti s važećim propisima. Vrijeme i period (datum) obaveze vožnje s upaljenim dnevnim ili kratkim svjetlima usklađuje se s posebnim propisom.</p> <p>C Znak se postavlja na ulazu u Republiku Hrvatsku, nakon graničnih prijelaza.</p>
C110	 <p>Oznaka broja čvorišta</p>	<p>A Označava broj čvorišta autoceste, odnosno brze ceste.</p> <p>B Podloga prometnog znaka na autocestama zelene je boje, a na brzim cestama plave boje.</p> <p>C</p>
C111	 <p>Broj međunarodne ceste</p>	<p>A Označava broj međunarodne ceste.</p> <p>B Znak se postavlja kao poseban znak, a može biti postavljen ispod ili iznad drugih prometnih znakova ili kao umetnuti znak.</p> <p>C</p>
C112	 <p>Broj autoceste</p>	<p>A Označava broj autoceste.</p> <p>B Znak se postavlja kao poseban znak, a može biti postavljen ispod ili iznad drugih prometnih znakova ili kao umetnuti znak.</p> <p>C</p>

C113	 Broj javne ceste	A	Označavaju broj državne ceste (C113), broj županijske ceste (C113-1) i broj lokalne ceste (C113-2).
		B	 <small>C113-1</small>  <small>C113-2</small> Znak C113 ima podlogu plave boje, znak C113-1 žute boje, a znak C113-2 bijele boje. Znak se postavlja kao poseban znak, a može biti postavljen ispod ili iznad drugih prometnih znakova ili kao umetnuti znak.
		C	
C114	 Kilometarska oznaka za autoceste ili brze ceste	A	Označava broj autoceste ili brze ceste te kilometar na kojem je znak postavljen.
		B	Podloga znaka za autoceste je zelene boje, a za brze ceste plave boje.
		C	Znak se postavlja s desne strane kolnika u smjeru vožnje ili u središnjem razdjelnom pojasu.
C115	 Oznaka dionice ceste	A	Označavaju kategoriju, broj, dionicu te kilometar javne ceste na kojoj je znak postavljen.
		B	 <small>C115-1</small>  <small>C115-2</small> Znak C115 označava oznaku dionice državne ceste, znak C115-1 županijske ceste, a znak C115-2 lokalne ceste. Znakovi imaju dva lica, a boja obje podloge je bijele boje.
		C	Znakovi se u pravilu, postavljaju s desne strane kolnika u smjeru vožnje.
C116	 Oznaka kraka čvorovišta	A	Označava broj kraka čvorovišta autoceste ili brze ceste te kilometar kraka čvorovišta autoceste ili brze ceste na kojem je znak postavljen.
		B	
		C	Znak se, u pravilu, postavlja s desne strane kolnika u smjeru vožnje.
C117	 Europska biciklistička ruta	A	Označava biciklističku rutu koja je dio europske biciklističke rute »EuroVelo«.
		B	Osnovna podloga prometnog znaka plave je boje.
		C	Znak se postavlja na najmanjoj visini od 120 cm i to na početku biciklističke rute te nakon važnijih raskrižja, odnosno na svakom 5 km dionice kojom se vodi biciklistička ruta koja je dio europske biciklističke rute »EuroVelo«.
C118	 Biciklistička ruta	A	Označava biciklističku rutu koja je razvrstana u osnovnu mrežu biciklističkih ruta Republike Hrvatske.
		B	U znak se može upisati kilometarska oznaka biciklističke rute na kojem je znak postavljen te strelica za označavanje smjera rute. Osnovna podloga prometnog znaka je plava.
		C	Znak se postavlja na najmanjoj visini od 120 cm i to na početku biciklističke rute te nakon važnijih raskrižja, odnosno na svakom 5 km dionice kojom se vodi biciklistička ruta, koja je razvrstana u osnovnu mrežu biciklističkih ruta Republike Hrvatske.
C119	 Krivi smjer	A	Označava cestu, odnosno dio ceste na kojem je zabranjen promet vozilima iz smjera prema kojem je okrenut znak.
		B	Znak se izvodi na podlozi fluorescentno žuto-zelene boje koeficijenta retrorefleksije razreda RA3.
		C	Znak se postavlja na krakovima i odmorištima na autocestama ili brzim cestama.





C120	 <p>Sigurnosni izlaz</p>	<p>A Označava sigurnosni izlaz iz tunelske cijevi.</p> <p>B Znak se izvodi s unutarnjom rasvjetom.</p> <p>C Znak se postavlja na bočne zidove neposredno kod vrata izlaza za slučaj opasnosti i to najmanje 2 m iznad visine pješačkog hodnika.</p>
C121	 <p>Smjer za izlaz u nuždi</p>	<p>A Označava smjer prema najbližim sigurnosnim izlazima na bočnim zidovima tunela.</p> <p>B</p> <p>C Dva najbliža puta za slučaj nužde moraju biti na bočnim zidovima označena znakom »smjer za izlaz u nuždi« (C121), na međusobnim udaljenostima od najviše 50 m, a na bočnom zidu na strani izlaza na udaljenosti od najviše 25 m i to s unutarnjom rasvjetom. Ukoliko je udaljenost postavljanja znaka s unutarnjom rasvjetom veća od 25 m, između dva takva znaka postavlja se znak izveden fotolumiscentnom folijom, koja emitira svjetlost u mraku najmanje 3 sata nakon nestanka rasvjete. Znakovi se na bočnim zidovima postavljaju na istim stacionažama.</p>
C122	 <p>Kontrola brzine</p>	<p>A Označava cestu, odnosno dio ceste na kojem se obavlja kontrola brzine vozila.</p> <p>B</p> <p>C</p>
C123	 <p>Nadzor prometa</p>	<p>A Označava cestu, odnosno dio ceste na kojem se obavlja nadzor prometa.</p> <p>B</p> <p>C</p>
C124	 <p>Nacionalna auto oznaka</p>	<p>A Označava nacionalnu auto oznaku.</p> <p>B U znak se upisuje oznaka države na koju se auto oznaka odnosi.</p> <p>C</p>
C125	 <p>Republika Hrvatska</p>	<p>A Označava ulazak ceste na prostor Republike Hrvatske.</p> <p>B</p> <p>C</p>
C126	 <p>Obavezan smjer za određene vrste vozila</p>	<p>A Obavezan smjer za vozila prikazana na znaku.</p> <p>B  C126-1 C126-2 </p> <p>U piktogramu vozila može se dodati odgovarajuće ograničenje.</p> <p>C</p>
C127	 <p>Obavezan smjer za vozila koja prevoze opasan teret</p>	<p>A Obavezan smjer za vozila koja prevoze opasan teret.</p> <p>B  C127-1 C127-2 </p> <p>C</p>





C128	 Interventni prolaz	A	Označava mjesto na cesti na kojem se nalazi prolaz namijenjen interventnim vozilima (vatrogasci, hitna pomoć i dr.). Znak obavještava vozače da na ili ispred interventnog prolaza nije dopušteno zaustavljanje i parkiranje.
		B	
		C	Znak se može postaviti samo na lijevoj strani kolnika. Znak se postavlja ispred tunela koji imaju prolaz za interventna vozila.
C129	 Obavijesna ploča o porijeklu putnika	A	Označavaju način i smjer kretanja tokova putnika ovisno o porijeklu zemlje iz koje dolaze.
		B	 C129-1
		C	Znakovi se postavljaju na graničnim prijelazima.



Tablica 5. Najmanje visine pojmova (slova) na znaku

Područje primjene	Posebni uvjeti	Visina slova i simbola, cm
Autocesta	Prometni znak postavljen iznad kolnika	35
	Prometni znak postavljen sa strane kolnika	28
Brza cesta i cesta namijenjena isključivo za promet motornih vozila	Prometni znak postavljen iznad kolnika	35
	Prometni znak postavljen sa strane kolnika	28
Priključna cesta na autocestu ili brzu cestu	-	21 (iznimno 17,5)
Državne ceste, županijske ceste i višetračne gradske ulice	-	17,5 (iznimno 14,0 ili 10,5)
Sve ostale ceste i ulice	-	10,5


Tablica 6. Oznake, oblik, boja i značenje znakova obavijesti za vođenje prometa



Oznaka	Oblik, boja i značenje	A	Svrha označavanja
		B	Dopuštene izvedbe znaka i njihove oznake
			Dodatni zahtjevi za implementaciju
		C	Posebni uvjeti za postavljanje znaka
1	2	3	4
Znakovi obavijesti za vođenje prometa u prvom stupnju			
D01		A	Najavljuje izlaz s autoceste ili brze ceste s oznakom izlaza.
		B	Ako se znak odnosi na autoceste, tada je zelene boje, a ako se odnosi na brze ceste plave je boje. Znak se izvodi najmanje s koeficijentom retrorefleksije razreda RA2.
		C	Prometni znak se, u pravilu, postavlja na udaljenosti od 2000 m prije početka izlazne prometne trake s autoceste ili brze ceste.
D02		A	Najavljuje interregionalno čvorište autocesta ili brzih cesta s oznakom čvorišta.
		B	Ako se znak odnosi na autoceste, tad je zelene boje, a ako se odnosi na brze ceste plave je boje. Znak se izvodi najmanje s koeficijentom retrorefleksije razreda RA2.
		C	Prometni znak se, u pravilu, postavlja na udaljenosti od 2000 m prije početka izlazne prometne trake interregionalnog čvorišta autoceste ili brze ceste.
Znakovi obavijesti za vođenje prometa u drugom stupnju			
D03		A	Označavaju međusobni položaj, smjerove cesta, brojeve cesta te nazive mjesta do kojih vode ceste što se križaju.
		B	 <p>Položaj strelica mora odgovarati položaju cesta na terenu.</p> <p>Položaj oznake broja ceste iznad strelice za ravno može biti lijevo ili ispod naziva mjesta ovisno o broju cesta i broju naziva mjesta koje je potrebno naznačiti.</p> <p>Položaj oznake broja ceste za lijevo i desno može biti u smjeru strelice ili ispod naziva mjesta.</p> <p>Znakovi se postavljaju na udaljenosti od najmanje 150 m ispred raskrižja na koje se odnosi.</p> <p>Boja podloge znaka određuje se prema vrsti ceste na koju se znak postavlja. Za određita koja se nalaze na cestama druge vrste upotrebljava se umetnuta podloga, čija boja odgovara vrsti ceste na koju se upućuje.</p> <p>Maksimalan broj naziva odredišta na znaku, u svim smjerovima, je šest. U jednom smjeru maksimalno je moguće označiti tri naziva odredišta.</p> <p>Znakovi se izvode najmanje s koeficijentom retrorefleksije razreda RA2.</p>
		C	Znak može sadržavati broj i oznaku ceste, »nacionalna auto oznaka« (C124) te simbol graničnog prijelaza.

D04		A	<p>Označavaju ime izlaza ili izdvajanje na autocesti i cestama s raskrižjima u više razina.</p>
		B	<div style="display: flex; justify-content: space-around; align-items: center;">   </div> <p>Položaj strelica mora odgovarati položaju cesta na terenu.</p> <p>Položaj oznake broja ceste iznad strelice za ravno može biti lijevo ili ispod naziva mjesta, ovisno o broju cesta i broju naziva mjesta koje je potrebno naznačiti.</p> <p>Znak D04-1 postavlja se na interregionalnim čvorištima. Kad se znak D04-2 izvodi na portalu u trećem stupnju obavijesti, nema bijelog polja nego se udaljenost do izlaza upisuje u zeleno polje ispred broja ceste na koju se izlazi.</p> <p>Boja podloge znaka određuje se prema vrsti ceste na koju se znak postavlja. Za određena koja se nalaze na cestama druge vrste upotrebljava se umetnuta podloga čija boja odgovara vrsti ceste na koju se upućuje.</p> <p>Maksimalan broj naziva odredišta na znaku, u svim smjerovima, je šest. U jednom smjeru maksimalno je moguće označiti tri naziva odredišta.</p> <p>Znakovi se izvode najmanje s koeficijentom retrorefleksije razreda RA2.</p>
		C	<p>Znakovi D04 i D04-1 postavljaju se s desne strane kolnika, a znak D04-2 postavlja se na portalu iznad kolnika.</p> <p>Znak može sadržavati broj i oznaku ceste, »nacionalna auto oznaka« (C124) te simbol graničnog prijelaza.</p>
Znakovi obavijesti za vođenje prometa u trećem stupnju			
D05		A	<p>Označava smjer kretanja do naseljenih mjesta.</p>
		B	<p>Znak može imati najviše tri polja za označavanje različitih smjerova kretanja. Svako polje može imati najviše dva, a samo iznimno tri naziva za naseljena mjesta unutar polja.</p> <p>Polja se raspoređuju uvijek na isti način: gornje polje s strelicom ravno, označava kretanje u pravcu, srednje polje s strelicom lijevo, označava skretanje lijevo i donje polje s strelicom desno, označava skretanje desno.</p> <p>Na istom znaku smije se postaviti samo jedno polje za označavanje jednog smjera kretanja.</p> <p>Boja podloge polja za označavanje smjera kretanja određuje se prema vrsti ceste na koju se upućuje.</p> <p>Znak se izvodi najmanje s koeficijentom retrorefleksije razreda RA2.</p>
		C	<p>Znak može sadržavati broj i oznaku ceste, »nacionalna auto oznaka« (C124) te simbol graničnog prijelaza.</p>


D06		A	Označavaju smjer kretanja do naseljenih mjesta ispisanih na znaku.
		B	
			<p>Svako polje na znaku može imati najviše dva, a samo iznimno tri naziva za naseljena mjesta unutar polja. Ako na znaku D06 nema dovoljno mjesta za navesti sva odredišta, postavlja se znak D06-1. Maksimalni broj odredišta na znaku D06-1 je šest.</p> <p>Na istom znaku smije se postaviti samo jedno polje za označavanje jednog smjera kretanja.</p> <p>Boja podloge polja za označavanje smjera kretanja određuje se prema vrsti ceste na koju se upućuje.</p> <p>Znakovi se izvode najmanje s koeficijentom retrorefleksije razreda RA2.</p>
		C	<p>Na znaku se može izvesti oznaka broja ceste, »nacionalna auto oznaka« (C124) te odgovarajući simbol.</p> <p>Na znaku se može izvesti oznaka broja ceste, »nacionalna auto oznaka« (C124) te odgovarajući simbol.</p>

Znakovi obavijesti za vođenje prometa u četvrtom stupnju

D07		A	Označava smjer ceste za naseljeno mjesto ispisano na znaku i udaljenost u kilometrima (osim u bijelom polju).
		B	<p>Znak može imati najviše tri polja za označavanje različitih smjerova kretanja. Svako polje može imati najviše dva, a samo iznimno tri naziva za naseljena mjesta unutar polja. Maksimalan broj naziva odredišta na znaku, u svim smjerovima, je šest.</p> <p>Polja se raspoređuju uvijek na isti način: gornje polje s strelicom ravno, označava kretanje u pravcu, srednje polje s strelicom lijevo, označava skretanje lijevo i donje polje s strelicom desno, označava skretanje desno.</p> <p>Na istom znaku smije se postaviti samo jedno polje za označavanje istog smjera kretanja.</p> <p>Kad se znak postavlja iznad kolnika (na portal), svako polje postavlja kao poseban znak iznad prometnih traka na koje se znak odnosi.</p> <p>Boja podloge polja za označavanje smjera kretanja određuje se prema vrsti ceste na koju se upućuje.</p> <p>Znak se izvodi najmanje s koeficijentom retrorefleksije razreda RA2.</p>
		C	<p>Znak može sadržavati broj i oznaku ceste, »nacionalna auto oznaka« (C124) te simbol graničnog prijelaza.</p> <p>Znak se postavlja na raskrižju na mjestu na kojem počinje cesta na koju se znak odnosi.</p>


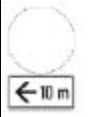
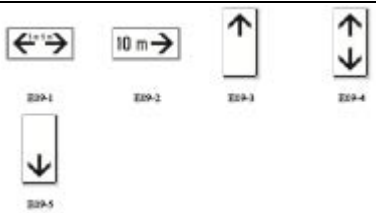

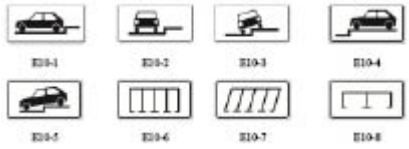









D08		A	Na autocesti i cesti s raskrižjima u više razina označavaju smjer kretanja do naseljenih mjesta ispisanih na znakovima.
		B	
			<p>Na znakovima mogu biti ispisana tri mjesta uključujući i nazive nacionalnog parka, svetišta, olimpijskog centra ili nekog drugog sadržaja od nacionalnog značaja.</p> <p>Položaj strelica na znakovima mora odgovarati prometnoj situaciji, odnosno smjeru kretanja pojedinih prometnih traka.</p> <p>Boja podloge znaka određuje se prema vrsti ceste na koju se upućuje.</p> <p>Za određišta koja se nalaze na cestama druge vrste upotrebljava se umetnuta podloga čija boja odgovara vrsti ceste na koju se upućuje ili je određena posebnim propisom.</p> <p>Ukoliko cesta vodi prema mjestu u drugoj državi ili graničnom prijelazu s lijeve strane od naziv može se umetnuti znak »zabrana prolaska bez zaustavljanja« (B33) koji označava granični prijelaz.</p> <p>Znakovi se izvode najmanje s koeficijentom retrorefleksije razreda RA2.</p>
		C	Na znaku se može izvesti oznaka broja ceste, »nacionalna auto oznaka« (C124) te odgovarajući simbol. Znakovi se postavljaju na prilazima i u zoni raskrižja u više razina, dviju autocesta odnosno brzih cesta na mjestima na kojima počinje traka za usporenje vozila.









Znakovi obavijesti za vođenje prometa u petom stupnju

D09		A	Označava potvrdu smjera kretanja nakon prolaza raskrižja.
		B	<p>Znak sadrži nazive naseljenih mjesta, udaljenost u kilometrima do tih naseljena mjesta i broj ceste na kojoj se mjesto nalazi.</p> <p>Položaj oznake broja ceste je u sredini znaka iznad naziva naseljena mjesta, odnosno s njegove lijeve strane.</p> <p>Na znaku može biti ispisano najviše pet naziva naseljenih mjesta.</p> <p>Najudaljenije naseljeno mjesto se ispisuje uz gornji rub znaka, a najbliže uz donji rub znaka.</p> <p>Boja podloge znaka određuje se prema vrsti ceste na koju se znak postavlja.</p> <p>Znak se izvodi najmanje s koeficijentom retrorefleksije razreda RA2.</p>
		C	<p>Znak se postavlja u pravilu na udaljenosti najviše 500 m od posljednjeg priključka.</p> <p>Znak može sadržavati broj i oznaku ceste, »nacionalna auto oznaka« (C124) te simbol graničnog prijelaza.</p>

Tablica 7. Oznake, oblik, boja i značenje dopunskih ploča

Oznaka	Oblik, boja i značenje	A	Svrha označavanja
		B	Dopuštene izvedbe znaka i njihove oznake
			Dodatni zahtjevi za implementaciju
1	2	3	4
E01		A	Označava udaljenost između prometnog znaka uz koji je postavljena dopunska ploča i početka dijela ceste, odnosno mjesta na koje se znak odnosi.
		B	
E02		A	Označavaju duljinu dijela ceste na kojem prijeti opasnost označena prometnim znakom, odnosno na kojem se primjenjuje izričita naredba označena znakom, ili na koji se odnosi sadržaj znaka uz koji se ističe dopunska ploča.
		B	
E03		A	Označava udaljenost i smjer od prometnog znaka do objekta ili dijela ceste na koju se obavijest odnosi.
		B	
E04		A	Označavaju vrijeme za koje izričita naredba, odnosno obavijesti vrijede, ako ne vrijede neprekidno.
		B	
E05		A	Sadrži pobliže objašnjenje prometnog znaka riječima ili simbolom, ako to nije jasno određeno simbolom znaka.
		B	
E06		A	Sadrže simbole vrste vozila na koje se prometni znak odnosi.
		B	
E07		A	Označava najveću dopuštenu masu vozila na koju se izričita naredba odnosi.
		B	

E08		A	Označava uklanjanje vozila »paukom« na mjestima na kojima je parkiranje ili zaustavljanje vozila prometnim znakom zabranjeno.
		B	Postavlja se uz prometne znakove »zabrana zaustavljanja i parkiranja« (B36) i »zabrana parkiranja« (B37).
E09		A	Označavaju primjenu zabrane parkiranja ili zaustavljanja vozila do prometnog znaka, od prometnog znaka, odnosno s jedne ili druge strane prometnog znaka.
		B	 Postavljaju se uz prometne znakove »zabrana zaustavljanja i parkiranja« (B36) i »zabrana parkiranja« (B37).
E10		A	Označavaju položaj parkiranja vozila.
		B	 Postavljaju se uz prometni znak »parkiralište« (C39, C39-1 i C39-2).
E11		A	Označava mjesto na kojem je parkiranje rezervirano za vozila osoba s invaliditetom ili blizinu ceste na kojoj se može pojaviti osoba sa invaliditetom u kolicima.
		B	Postavlja se uz prometne znakove »parkiralište« (C39, C39-1 i C39-2), »parkiralište P+R sustava« (C40) i »opasnost na cesti« (A01).
E12		A	Označava mjesto na kojem je parkiranje rezervirano za određene korisnike.
		B	Postavlja se uz prometne znakove »parkiralište« (C39, C39-1 i C39-2) i »parkiralište P+R sustava« (C40).
E13		A	Označavaju početak dijela ceste, odnosno mjesta na kojem postoji opasnost od neočekivanih meteoroloških uvjeta značajnih za sigurno odvijanje prometa (kiša, snijeg i dr.)
		B	 Postavljaju se uz prometni znak »opasnost na cesti« (A01).
E14		A	Označavaju položaj ceste s pravom prednosti.
		B	 Dopunska ploča E14 postavlja se uz prometni znak »cesta s prednošću prolaska« (C06), a dopunska ploča E14-1 postavlja se uz prometne znakove »raskrižje s cestom s prednošću prolaska« (B01) i »obavezno zaustavljanje« (B02).
E15		A	Označavaju blizinu dijela ceste na kojem se mogu pojaviti starije nemoćne osobe (E15) te slijepe osobe (E15-1).
		B	
E16		A	Označava početak dijela ceste na kojem se obavlja čišćenje snijega.
		B	Dopunska ploča je privremena i postavlja se za vrijeme obavljanja radova na održavanju cesta.

E17		A	Objašnjavaju da se na cesti izvode radovi na održavanju cesta vezani uz izvođenje oznaka na kolniku (E17) ili košnju trave (E17-1).
		B	 Postavljaju se uz prometne znakove »opasnost na cesti« (A01) i »ograničenje brzine« (B30). Dopunske ploče su privremene i postavljaju se za vrijeme obavljanja radova na održavanju cesta.
E18		A	Objašnjava da je prometni znak kojemu je dodana dopunska ploča postavljen zbog kolotraga na kolniku.
		B	Ploča se postavlja uz prometni znak »ograničenje brzine« (B30).
E19		A	Označava mjesto na cesti gdje se nalazi oprema za smirivanje prometa (izbočine).
		B	Ploča se postavlja uz prometni znak »ograničenje brzine« (B30).
E20		A	Označava prolaz za teretno motorno vozilo s izvan gabaritnim teretom.
		B	
E21		A	Označava područje s povećanom koncentracijom opasnih tvari u zraku.
		B	
E22		A	Označava potrebu isključenja rada motora vozila zbog dužeg stajanja na mjestima gdje je promet reguliran svjetlosnim uređajima.
		B	
E23		A	Dopunska ploča »naplatni branik« označava zatvorenu voznu traku na naplatnoj postaji ceste.
		B	Znak se postavlja uz prometni znak »opasnost na cesti« (A01).